Podélný profil stoky B

MĚŘÍTKO 1:1000 / 1:100

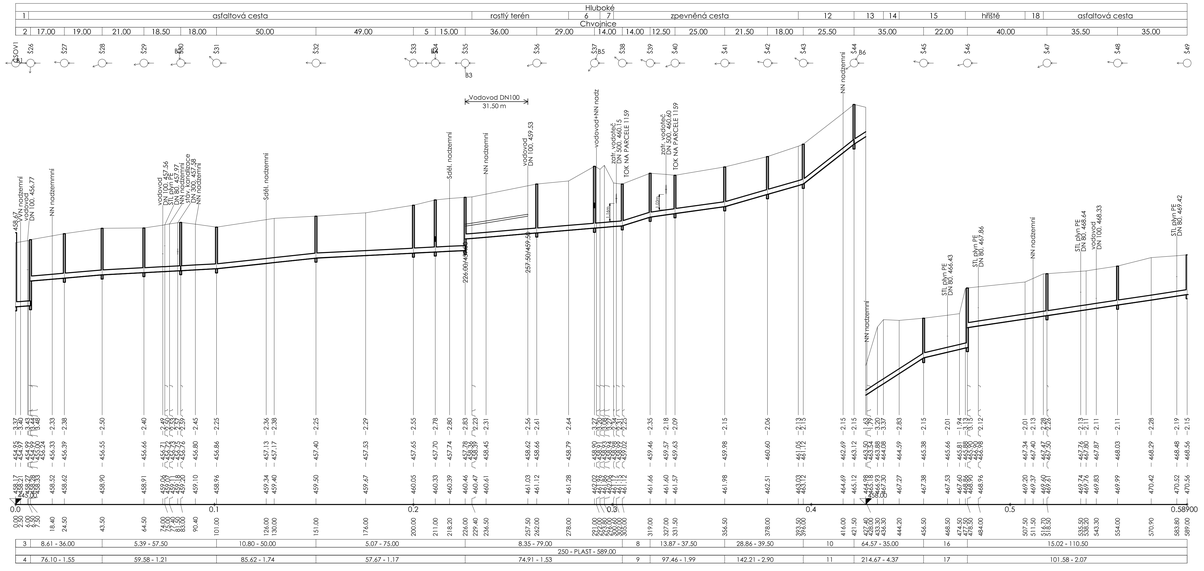

LEGENDA:
1) rostlý terén
2) 7.50
3) 6.67 - 7.50
4) 66.09 - 136
5) 11.00
6) nezpevněná cesta
7) rostlý terén
8) 13.87 - 37.50
9) 148.56 - 3.03
10) 78.43 - 23.50
11) 237.01 - 4.83
12) nezpevněná cesta
13) rostlý terén
14) asfaltová cesta
15) rostlý terén
16) 23.64 - 22.00
17) 128.34 - 2.61
18) rostlý terén

B1

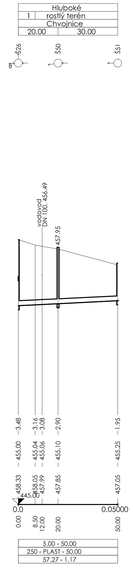

LEGENDA:
1) asfaltová cesta

B2

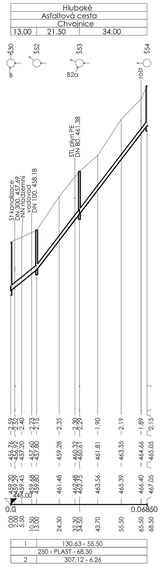

LEGENDA:
1) 80.00 - 13.00
2) 239.42 - 4.88

B2a

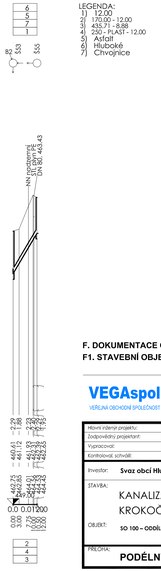

LEGENDA:
1) 12.00
2) 170.00 - 12.00
3) 455.71 - 8.88
4) 455.71 - 12.00 - 12.00
5) Asfalt
6) Hlubokě
7) Chvojnice

F. DOKUMENTACE OBJEKTŮ
F1. STAVEBNÍ OBJEKTY

Schválil/Datum

VEGAspol
VEŘEJNÁ OBCHODNÍ SPOLEČNOST

VEGAspol v.o.s., Jiráskova 12, 602 00 Brno, Czech Republic
tel./fax: +420.549.247.155, mob.tel: +420.608.711.413, +420.608.711.414
e-mail: vegaspol@vegaspol.cz, url: www.vegaspol.cz
IČ: 60701020, DIČ: CZ60701020

Hlavní inženýr projektu:	Ing.Jan Gočlas	Soubor:	C:\Hlubokě
Zodpovědný projektant:	Ing.Jana Zapletalová	Plot file:	
Vypracoval:	Ing.Jindřich Wolf	Formát:	7.A4
Kontroloval: schválil:	Ing.Jan Gočlas	Datum:	květen 2010
Investor:	**Svaz obcí Hlubokě, Krokočín, Újezd u Rosic**	Základní Stéo:	MGA
		Stupeň dokumentace:	DSP
STAVBA:	KANALIZACE A ČOV HLUBOKÉ, KROKOČÍN, ÚJEZD U ROSIC		**Pavé**
OBJEKT:	**SO 100 – ODDÍLNÁ KANALIZACE HLUBOKÉ**	Měřítko:	1:1.000/1:100
TŘÍDNÍK:	**PODÉLNÝ PROFIL STOKY B, B1, B2, B2a**	Číslo výkresu:	Revize: **100.2**

© 2004 VEGAspol v.o.s.